

Création d'une commission Vélotourisme

26 novembre 2016



Région
Hauts-de-France



Nord
LE DÉPARTEMENT



ADAV
droit au vélo




droitauvelo.org

À vélo, simplifiez-vous la ville !

ORDRE DU JOUR

- **État des lieux** de la politique régionale sur les Véloroutes et Voie Vertes
- **Alimentation de la base de données de l'AF3V** : description et cartographie des véloroutes et des voies vertes régionales sur le site af3v.org
- **Création d'une rubrique vélotourisme** sur notre site droitauvelo.org
- Valorisation des itinéraires sur notre outil de cartographie
- Préparation du **calendrier des balades 2016** avec pour but de valoriser les véloroutes existantes et de sensibiliser les acteurs politiques sur l'intérêt d'aménager des voies vertes
- **Projet d'une randonnée** avec l'association CyclotransEurope pour mettre en valeur les Véloroutes et les Voies Vertes des Hauts-de-France...



droitauvelo.org

À vélo, simplifiez-vous la ville !

Droit au vélo – ADAV en bref

Association régionale de **promotion du vélo comme moyen de déplacement**

Principales actions : **concertation et promotion du vélo**

Délégation régionale **AF3V (Association Française pour le Développement des Véloroutes et Voies Vertes)** www.af3v.org



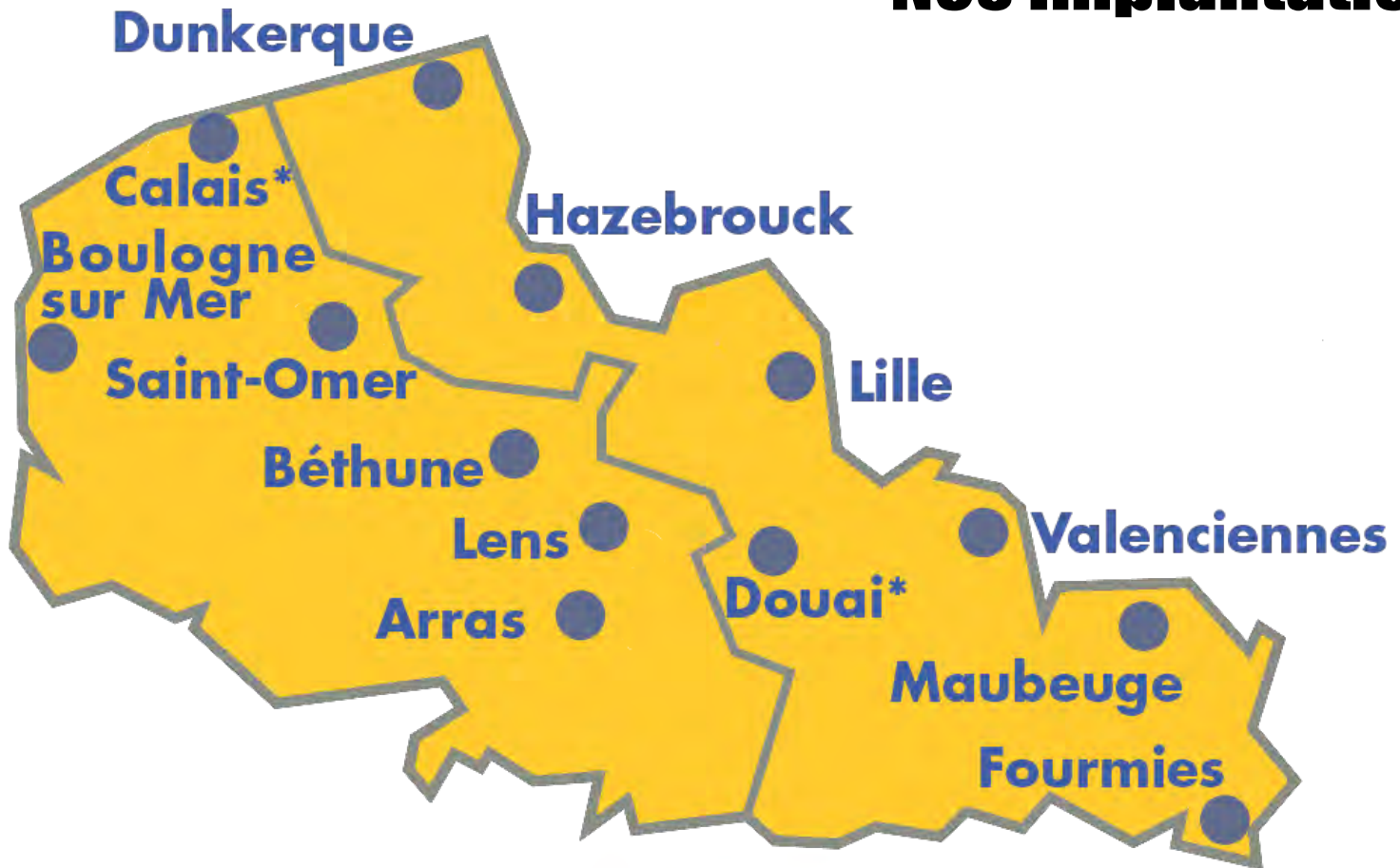
Association représente d'usagers : 2000 adhérents.

Reconnue par les principales collectivités du Nord-Pas-de-Calais

Partenariat avec l'ex-Région Nord-Pas-de-Calais : **promotion et sensibilisation pour développer des services aux cyclistes itinérants**

Droit au vélo

Nos implantations



* Associations indépendantes partenaires

Les Véloroutes et Voies Vertes dans le Nord-Pas de Calais

- ➔ **Véloroute** : itinéraire cyclable longue distance empruntant différents types d'aménagements (petite route à faible circulation, voie verte, bande, piste cyclable...)
- ➔ **Voie Verte** : voie interdite à toute circulation motorisée, réservée aux cyclistes, piétons, et parfois aux cavaliers...





VÉHICULES
DE SERVICE
AUTORISÉS

  3 *Véloroute de la Sambre*

 PARIS 250Km
MAUBEUGE 13Km →
JEUMONT 1Km





- ← Véloroute de la mémoire 32 
- ← ACHIET LE PETIT 18 
LA CAUCHIE 1,3
-  SAULTY 2,3 ↑
-  L'ARBRET 1,2 ↑



Le réseau européen des EuroVelo



-  EuroVelo 1 - Atlantic Coast Route
-  EuroVelo 2 - Capitals Route
-  EuroVelo 3 - Pilgrims Route
-  EuroVelo 4 - Central Europe Route
-  EuroVelo 5 - Via Romea Francigena
-  EuroVelo 6 - Atlantic - Black Sea
-  EuroVelo 7 - Sun Route
-  EuroVelo 8 - Mediterranean Route
-  EuroVelo 9 - Baltic - Adriatic
-  EuroVelo 10 - Baltic Sea Cycle Route
-  EuroVelo 11 - East Europe Route
-  EuroVelo 12 - North Sea Cycle Route
-  EuroVelo 13 - Iron Curtain Trail
-  EuroVelo 15 - Rhine Route

Les Véloroutes et Voies Vertes dans le Nord-Pas de Calais

Les EuroVelo

Parmi les Véloroutes du Nord-Pas de Calais
3 EuroVelo en cours de réalisation



Les EuroVelo et autres véloroutes



Schéma des Véloroutes et Voies Vertes



Légende

Schéma européen	Schéma national	Schéma régional
Eurovélo n°3	Véloroute n°30	Véloroute régionale
Eurovélo n°4	Véloroute n°31	
Eurovélo n°5	Véloroute n°32	
	Véloroute n°33	



Sources : Autorisation n° 80 18004 - 2034/CLG/79-81 - Marche n°9156 - Géomaps - Topographie
 État de données des Véloroutes - Observatoire National des Véloroutes Voies Vertes 2015



simplifiez-vous la ville !



Pourquoi accueillir les touristes à vélo ?

- ➔ Fort potentiel de **retombées économiques**, axe stratégique qui conduit à l'émergence d'une économie touristique - selon l'étude de Nord Tourisme.

Dépenses moyennes par jour et par personne en France :

- un touriste à vélo itinérant 75 €
- un touriste à vélo en séjour 61 €
- un autre touriste non-résident 54 €

Source : Atout France – les clientèles internationales du tourisme à vélo en France

110 € en Alsace, mais 28 € dans le Pas-de-Calais

(sources : Alsace à vélo et Pas-de-Calais Tourisme)

Les Véloroutes et Voies Vertes dans le Nord-Pas de Calais

Site de référence sur les véloroutes et voies vertes en France

www.af3v.org

Description de la majorité des Véloroutes et Voies Vertes du Nord-Pas de Calais :

- Dainville-Saulty
- Mer du Nord (LF1)
- Lys, Deûle, Marque canalisée et canal de Roubaix
- Avesnois, Sambre
- Canal de la Scarpe, Scarpe et plaine de la Scarpe



droitauvelo.org

À vélo, simplifiez-vous la ville !

Les Véloroutes et Voies Vertes dans le Nord-Pas de Calais

Un réseau de « boucles cyclo » et d'itinéraires à valoriser



Boucles du Nord

Les Véloroutes et Voies Vertes dans le Nord-Pas de Calais

...et enfin, un réseau de boucles réalisées par les Conseils Généraux



Boucles du Pas-de-Calais

Les Véloroutes et Voies Vertes dans le Nord-Pas de Calais

Les Véloroutes et Voies Vertes de France



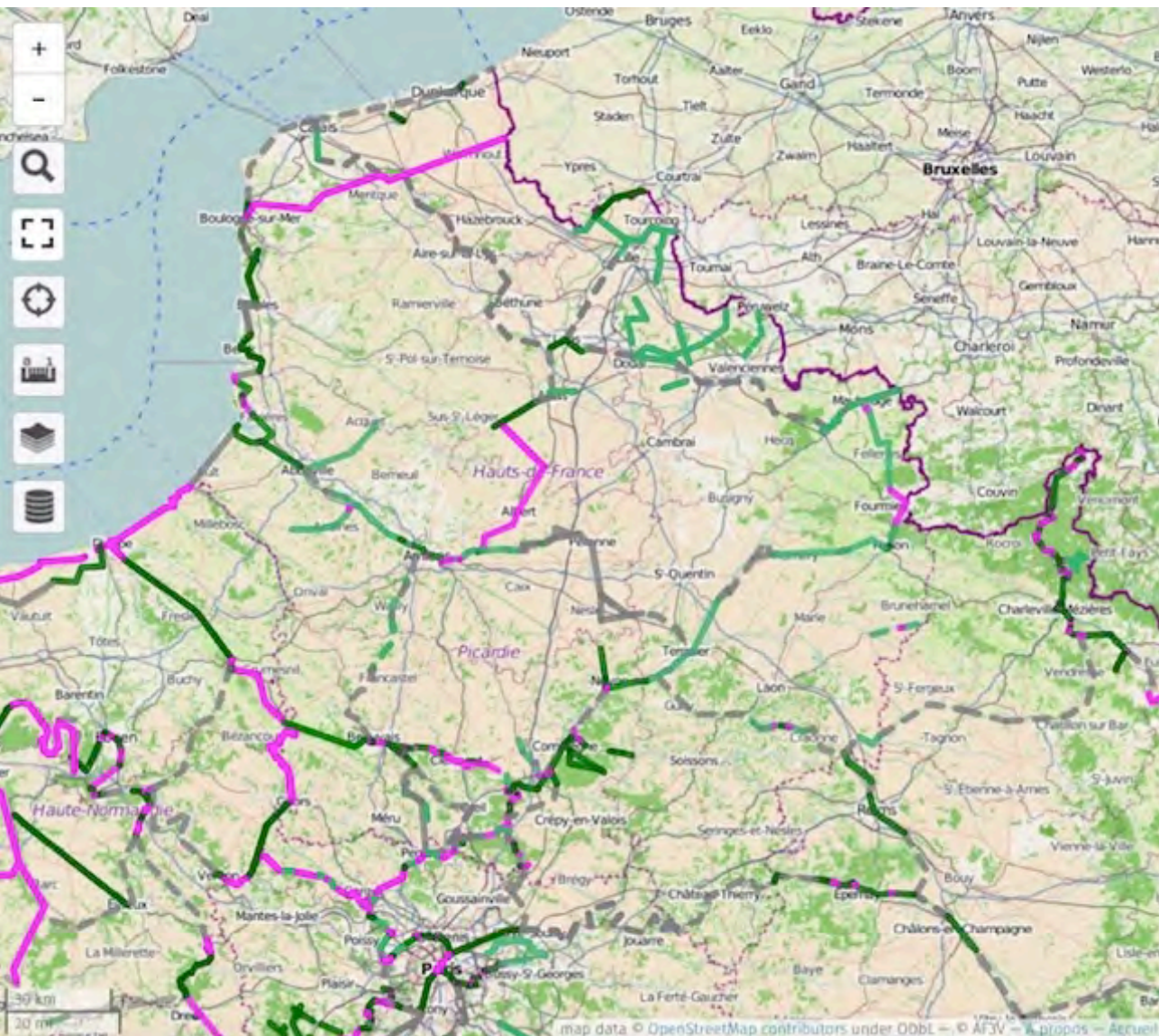
Association Française de développement des Véloroutes et Voies Vertes

Accueil > Les VVV de France

Carte nationale interactive



Les Véloroutes et Voies Vertes dans le Nord-Pas de Calais



Visualiser les données Fermer

Carte des véloroutes et voies vertes de France

Crédit © AF3V / Association Française pour le développement des Véloroutes et Voie Vertes.

Zoomer pour obtenir plus de détails cartographiques sur un tracé.

Cliquer sur un tracé pour faire apparaître des informations sur ce tracé

- voie verte* avec revêtement lisse
greenway with smooth surface
- voie verte* avec revêtement rugueux
greenway with rough surface
- autre voie verte* ou équivalent
other greenway or equivalent
- section de véloroute confortable et sécurisée, hors voie verte
comfortable and secure cycle route section, off greenway
- autre section de véloroute, hors voie verte
other cycle route section, off greenway
- itinéraire de liaison possible, non jalonné ni sécurisé
possible route linking, not indicated neither secured
- itinéraire national ou régional en projet / non réalisé
future national or regional itinerary project, undevelopped

- Véloroutes et voies vertes 2015
- Véloroutes et Voie Vertes 2016 3^e QUADRIMESTRE
- Auberges de Jeunesse
- Véloroutes et voies vertes 2016
- Etapes / points de découpage du Schéma National

Crédits

Les Véloroutes et Voies Vertes dans le Nord-Pas de Calais

Code du bon usage des voies vertes

Les Grands Itinéraires

Le Projet National

L'AF3V

Préparez votre randonnée

Actualités



VOIE VERTE DE LA LYS

Localisation : de Armentières à Halluin

Type de voie : Voie Verte

Activités : Course à pied, Fauteuil roulant, Marche, Roller-skating, Vélo de course ou route, Vélo tout chemin VTC, Vélo tout terrain VTT,

Longueur : 24 km

>> Fiche détaillée



VOIE VERTE DE L'AVESNOIS

Localisation : de Maubeuge à Trélon

Type de voie : Voie Verte

Activités : Course à pied, Equitation, Marche, Vélo tout chemin VTC, Vélo tout terrain VTT,

Longueur : 30 km

>> Fiche détaillée



VOIE VERTE DE LA SAMBRE


Localisation : de Jeumont à Hautmont

Type de voie : Voie Verte

Activités : Course à pied, Marche, Vélo tout chemin VTC, Vélo tout terrain VTT,

Longueur : 21 km

>> Fiche détaillée



VOIE VERTE DES GUEULES NOIRES

Localisation : de Frontière belge Péruwelz (Vieux-Condé) à Anzin

Type de voie : Voie Verte

Activités : Course à pied, Marche, Vélo tout chemin VTC, Vélo tout terrain VTT,

>> Fiche détaillée

Les Véloroutes et Voies Vertes dans le Nord-Pas de Calais

- Carte nationale interactive
- Sélection multicritères
- Les VVV par régions
- Proposer une VVV
- Code du bon usage des voies vertes
- Les Grands Itinéraires
- Le Projet National
- L'AF3V
- Préparez votre randonnée
- Actualités

Voie Verte de la Lys

Fiche Descriptif Carte Photos Témoignages Infos pratiques

Type de la voie : Voie Verte

Nature de la voie : Canal

Localisation : de Armentières à Halluin

Longueur : 24 Km

Département, Région : Nord (Nord-Pas-de-Calais)


Villes traversées (ou très proches) : Armentières, Deùlémont, Comines, Bousbecque, Wervik, Halluin,

Activités possibles :

- Course à pied
- Fauteuil roulant
- Marche
- Roller-skating
- Vélo de course ou route
- Vélo tout chemin VTC
- Vélo tout terrain VTT

Revêtement : Enrobé lisse

Résumé / Descriptif :
Cette Voie Verte hétérogène est excellente à partir de Deùlémont et jusqu'à la frontière belge, où l'on peut continuer sur une belle Voie Verte jusqu'à Courtrai. A Deùlémont on peut suivre la Couloir verte de la Deùle jusqu'à l'entrée nord de Lille. L'ensemble des deux Voies Vertes constitue un bel axe vert de 30km entre Lille et la frontière belge.



[Imprimer la fiche](#)

CARTE

© AF3V - Tous droits réservés. Reproduction interdite sans autorisation

[Visualiser les données](#) [Fermer](#)

Carte des véloroutes et voies vertes de France

Crédit © AF3V / Association Française pour le développement des Véloroutes et Voies Vertes.

Zoomer pour obtenir plus de détails cartographiques sur un tracé.

Cliquer sur un tracé pour faire apparaître des informations sur ce tracé

 voie verte* avec revêtement lisse greenway with smooth surface	 voie verte* avec revêtement rugueux greenway with rough surface	 autre voie verte* ou équivalent other greenway or equivalent	 section de véloroute confortable et sécurisée, sans voie verte
			 * ou piste cyclable assimilable à une voie verte or cycle track assimilable à greenway

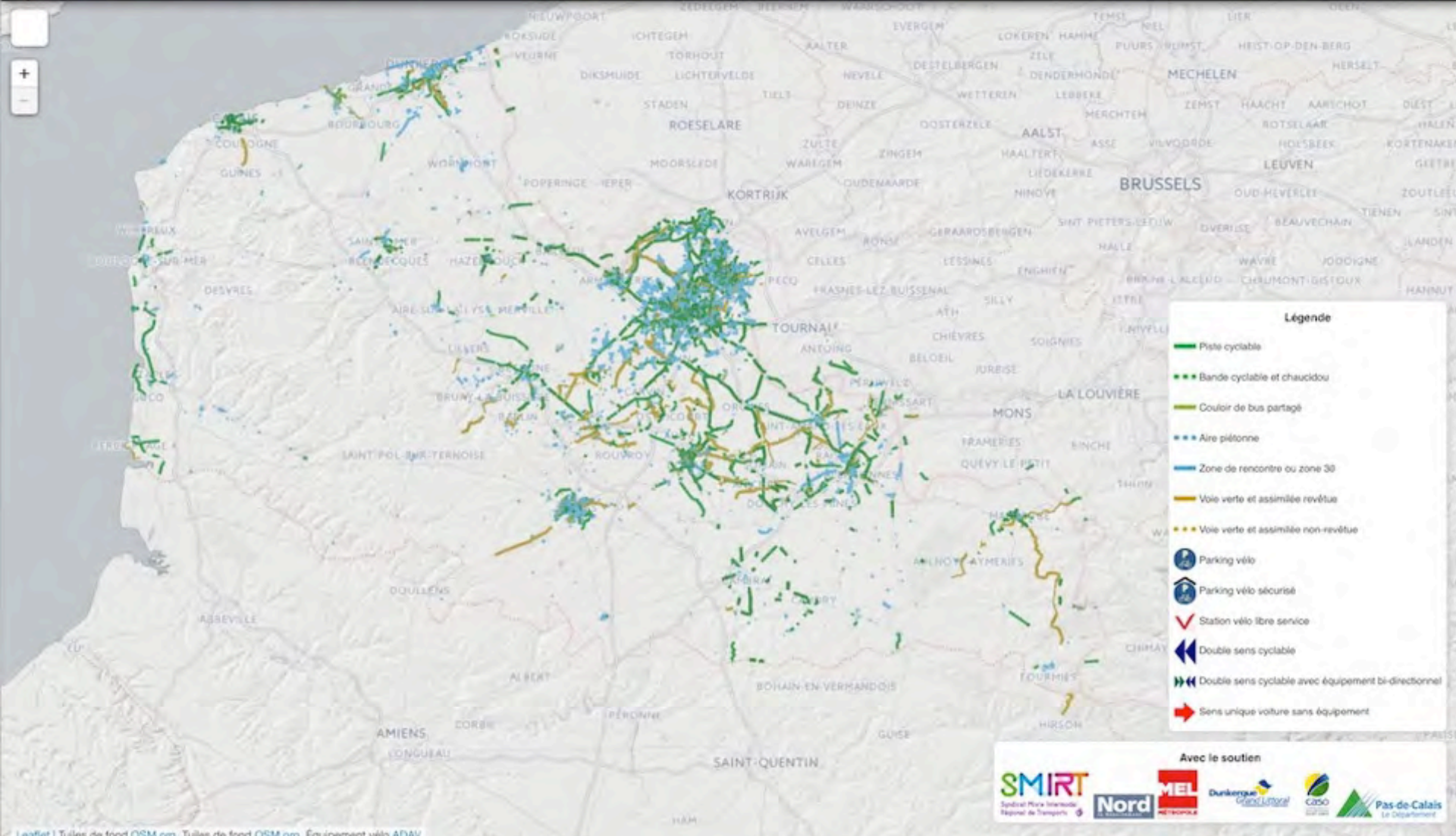
À vélo, simplifiez-vous la ville !

Les Véloroutes et Voies Vertes dans le Nord-Pas de Calais




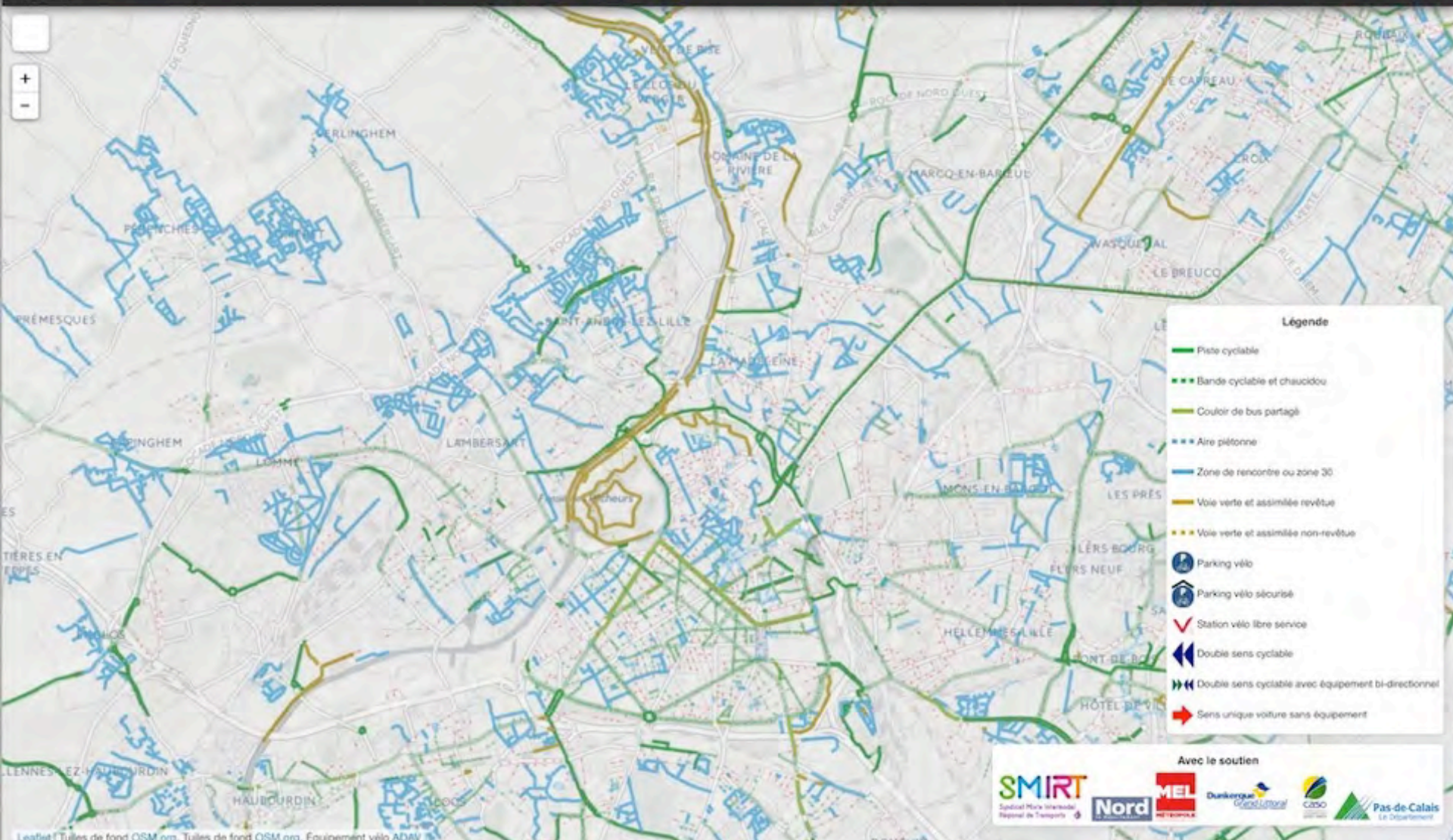
REPRÉSENTATION CARTOGRAPHIQUE DU NORD-PAS DE CALAIS À VÉLO

par l'Association Droit Au Vélo à partir des données OpenStreetMap



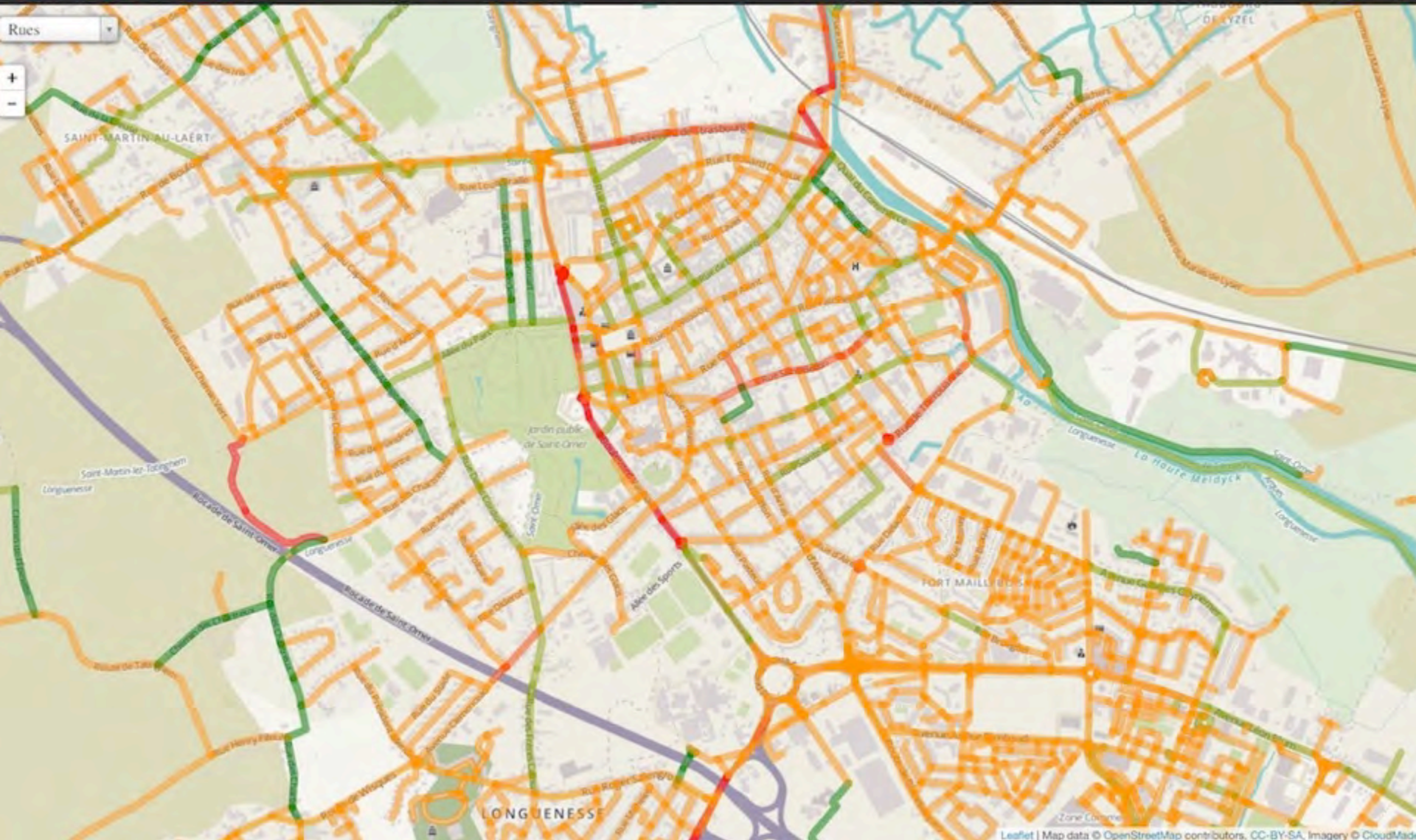

Les Véloroutes et Voies Vertes dans le Nord-Pas de Calais

 REPRÉSENTATION CARTOGRAPHIQUE DU NORD-PAS DE CALAIS À VÉLO
par l'Association Droit Au Vélo à partir des données OpenStreetMap



Les Véloroutes et Voies Vertes dans le Nord-Pas de Calais

Se connecter avec Persona



Projet de randonnée avec CycloTrans Europe en 2017



droitauvelo.org

À vélo, simplifiez-vous la ville !